



Commune de Goult

(Département de Vaucluse - 84220)

Modification n°1


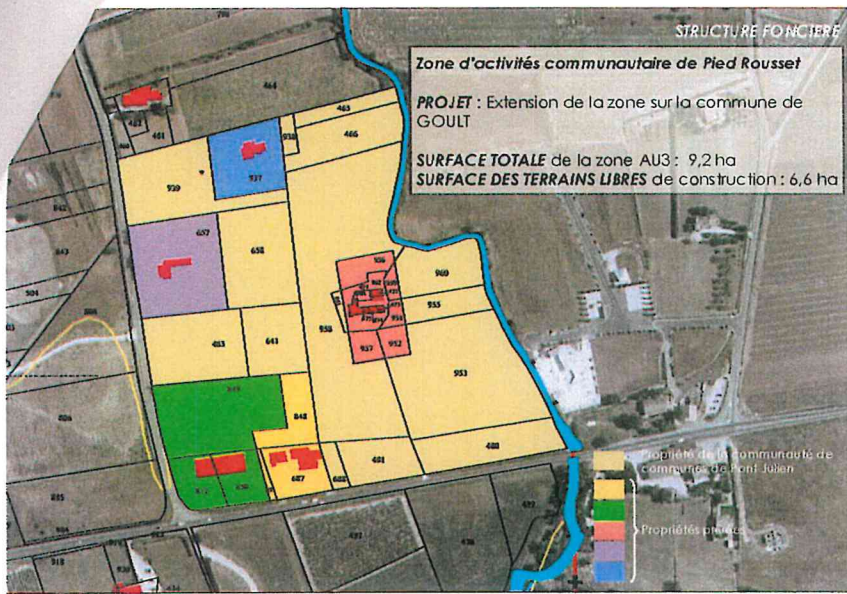
Plan Local d'Urbanisme

3 - Orientation d'aménagement et de programmation

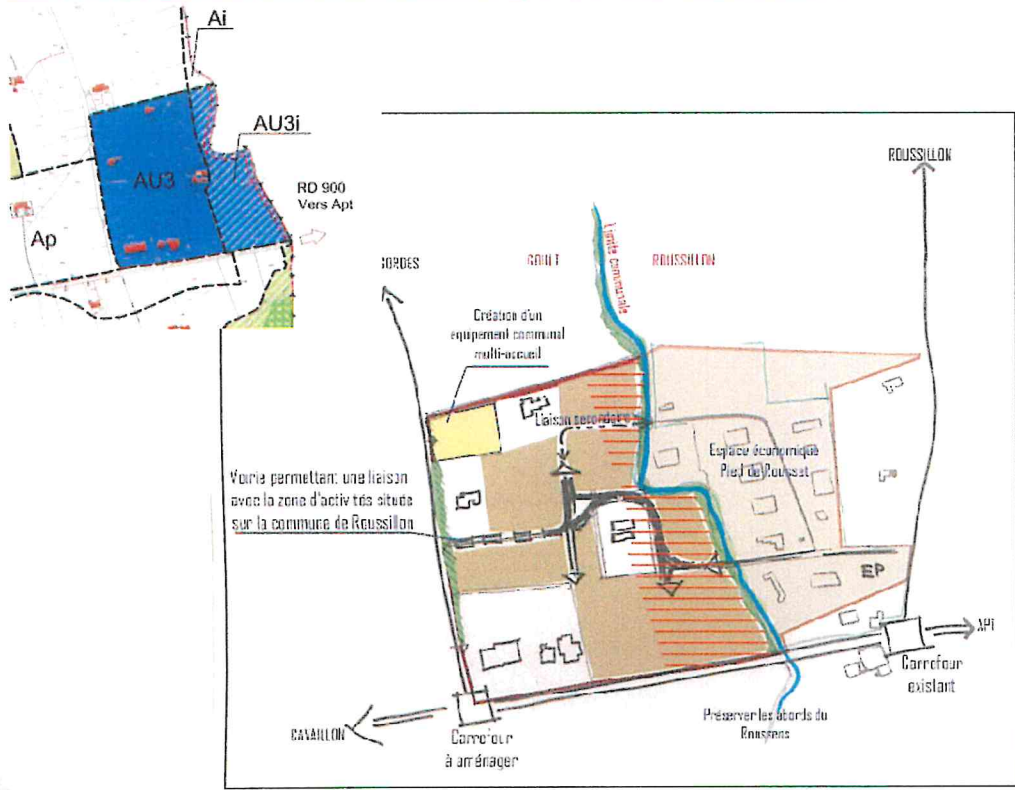


Dates	Prescription	Arrêté	Mise à l'enquête	Approbation
Elaboration du PLU	17 / 11 / 2003	11 / 02 / 2013	29 / 05 / 2013	21 / 11 / 2013
Modification n°1	17 / 05 / 2016		16 / 12 / 2016	11 / 04 / 2017

Orientations d'aménagement et de programmation n°4 Pied Rousset



Terrains pressentis et carrefour à aménager



L'aménagement de la zone d'activités prendra en compte la problématique inondation du secteur.

Son aménagement permettra d'aménager l'accès actuel de la zone et de sécuriser les allées et venues des riverains.

D'autre part en travaillant sur « l'épaisseur » de la zone, il est pris le parti d'éviter les effets vitrines que l'on peut régulièrement rencontrer sur des zones d'activités de ce type.

Un maillage interne des voies permettra d'assurer un lien avec la ZA de Roussillon

- Terrain libre de toute construction au sein de la zone AU3 : 6,6 ha
- Projet d'extension de la zone d'activité communautaire sur la commune de Goult : 9,2 ha
- Zone inondable inconstructible

